

**ÉTUDE DÉTAILLÉE DES ALÉAS
MOUVEMENT DE TERRAIN DU
DISTRICT MINIER DE TERNAND
(DÉPARTEMENT DU RHÔNE, 69)**


**CARTE 4A : CARTE DES ALÉAS EFFONDREMENTS
LOCALISÉS, GLISSEMENTS ET TASSEMENTS
DE LA COMMUNE DE TERNAND**


Rapport 2019/270DE - 19RHA22030

Légende :


-  Limite de commune
-  Limite titre minier (n°BDSTM)
-  Site minier (n°BDSTM)
-  Quartier minier
-  Désordre minier
-  Dépôts
-  Travaux souterrains localisés (incertitude non comprise)
-  Enveloppe des travaux souterrains localisés (incertitude comprise)
-  Zone potentiellement affectée par des travaux miniers souterrains (incertitude comprise)
-  Entrée de galerie localisée
-  Entrée de galerie matérialisée
-  Puits localisé
-  Puits matérialisé


Aléa "Effondrement localisé"
- lié aux travaux souterrains :

 niveau "MOYEN"


 niveau "FAIBLE"

- lié aux puits de mine :


 niveau "MOYEN"

 niveau "FAIBLE"

Aléa "Glissement"
lié aux dépôts en verse

 niveau "FAIBLE"

Aléa "Tassement"
lié aux dépôts

 niveau "FAIBLE"

Fond cartographique : BD ORTHO® de 2008 utilisée conformément aux dispositions prévues par le protocole IGN - MEDAD - MAP de juillet 2007

